




Le bois du Quesnoy

Après le bois, la plaine et les talus, terminez la promenade sur une ancienne voie ferrée devenue chemin.

-  Durée : 2 heures 40
-  Distance : 8 km
-  Parcours : facile

Départ : Chapelle de Fossemanant

Fossemanant, 15 km au sud-est d'Amiens, 11 km au nord-est de Conty



La Somme

- ① Du parking, prendre la route vers le bois du Quesnoy.
 - ▶ À Fossemanant : *église Saint-Nicolas 17^e siècle, ferme circulaire sur vestige de motte féodale.* Passer sous le pont de la Coulée Verte.
 - ▶ Appellation du chemin de randonnée aménagée sur l'ancienne ligne de chemin de fer qui autrefois reliait Amiens à Beauvais (voir fiches 19a et b).
- ② Au carrefour à la croix continuer en face dans le chemin des Proies.
- ③ À la fourche à la croix bifurquer à gauche. Traverser puis longer le bois et continuer jusqu'à la D61 en laissant les chemins adjacents.
- ④ Franchir la D61 et poursuivre en face. Au coin du bois, suivre à gauche en laissant les sentiers adjacents vers Outre-l'Eau, écart de Lœuilly.
- ⑤ À l'intersection, prendre à gauche et longer talus et bosquets jusqu'à la D61 à Neuville-les-Lœuilly.
 - ▶ *Église Saint-Martin 18^e siècle, château 17^e siècle, croix.*
- ⑥ L'emprunter par la gauche. À Fossemanant, la quitter à gauche, 100 mètres après le pont. Puis tourner à gauche pour rejoindre le point de départ.



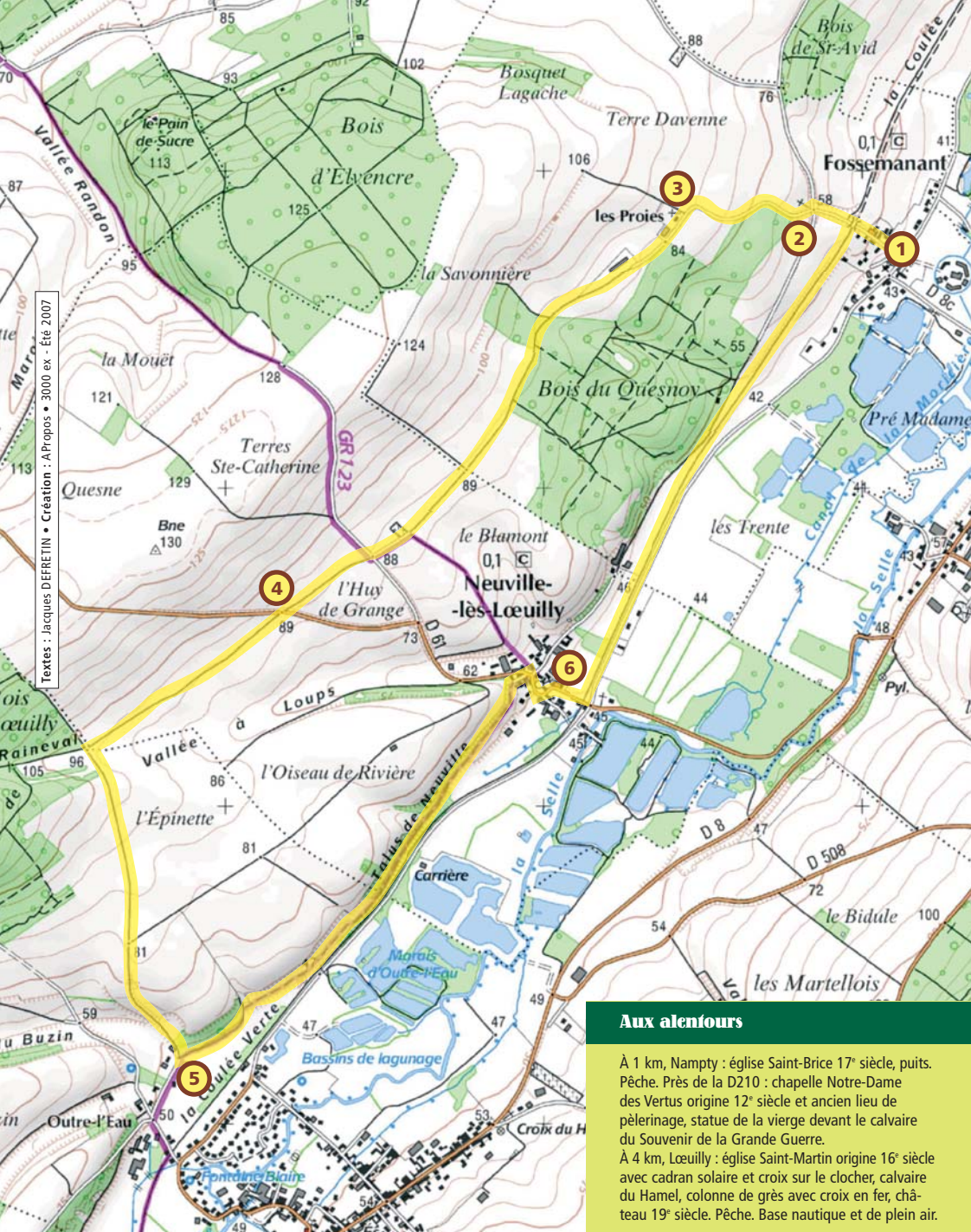
À découvrir

Deux hôtes des bois

Élégant cervidé, le chevreuil présente un pelage roux en été, gris dès l'automne, avec une tache blanche sur le fessier dite miroir. Sa taille peut atteindre 1,20 m, pour une hauteur de 70 cm et un poids de 35 kg. Le mâle adulte, ou brocard, porte des bois. Ce trophée tombe chaque hiver mais repousse aussitôt, d'abord couvert d'une peau soyeuse, le velours.

Gracieux marccassin dans sa prime jeunesse, le sanglier présente peu à peu un corps massif à la robe sombre et aux poils raides. Sa tête, la hure, se prolonge chez le mâle par un groin armé de défenses impressionnantes, absentes chez la femelle, la laie. Il peut mesurer 80 cm au garrot, 1,50 m de long et peser 150 kg.

Office du tourisme :
Conty, tél. 03 22 41 08 18



Textes : Jacques DEFRETIN • Création : A.Propos • 3000 ex. • Été 2007

Aux alentours

À 1 km, Nampy : église Saint-Brice 17^e siècle, puits. Pêche. Près de la D210 : chapelle Notre-Dame des Vertus origine 12^e siècle et ancien lieu de pèlerinage, statue de la vierge devant le calvaire du Souvenir de la Grande Guerre.

À 4 km, Lœuilley : église Saint-Martin origine 16^e siècle avec cadran solaire et croix sur le clocher, calvaire du Hamel, colonne de grès avec croix en fer, châteaueu 19^e siècle. Pêche. Base nautique et de plein air.

Balisage

	Continuité d'itinéraire	Changement de direction	Mauvaise direction
--	-------------------------	-------------------------	--------------------

0 0,25 0,5 0,75 1 km

Cet itinéraire est entretenu par la Communauté de communes de Conty.

Itinéraire non adapté à la pratique des sports motorisés. Itinéraire déconseillé en période de chasse.

